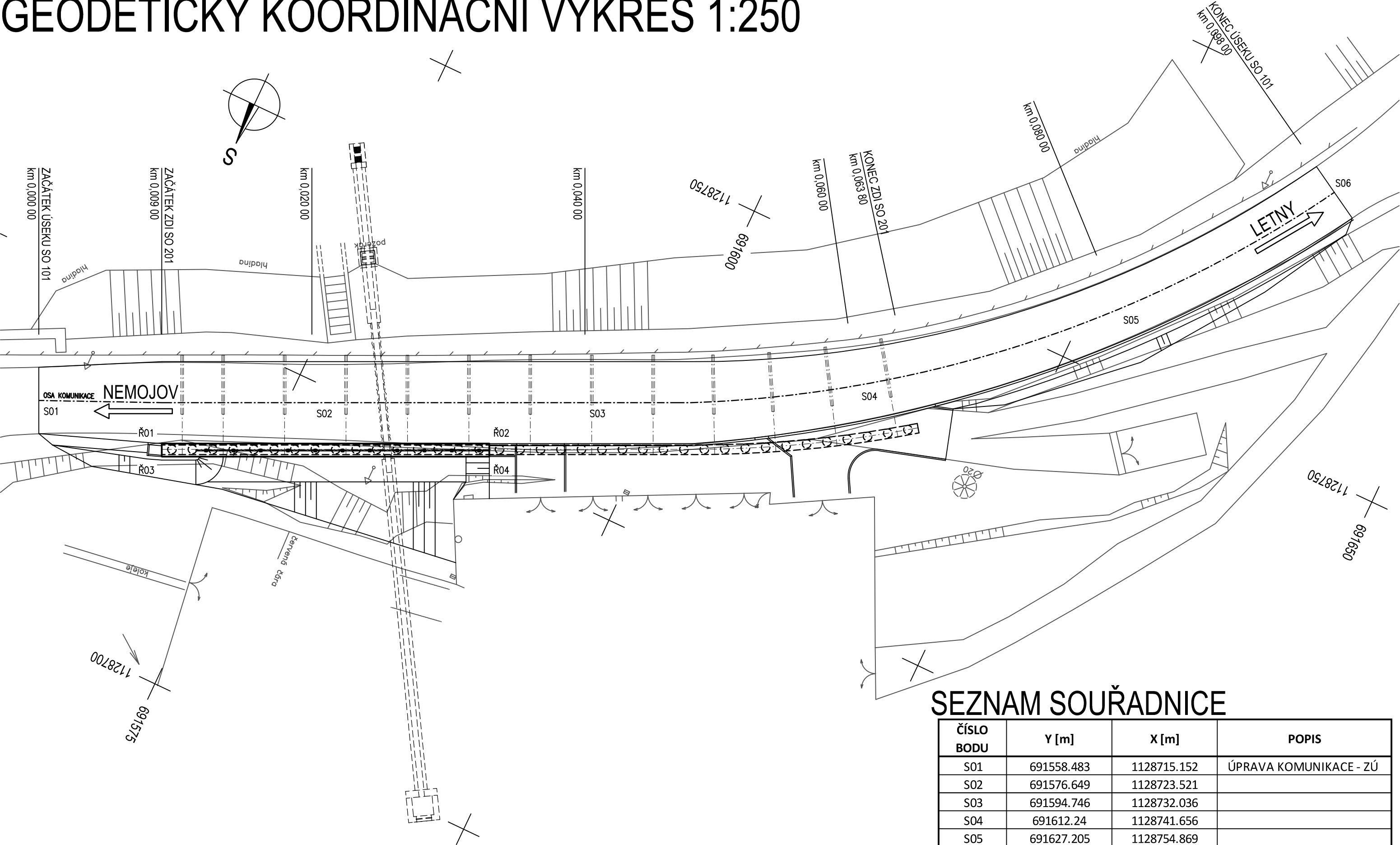


GEODETICKÝ KOORDINAČNÍ VÝKRES 1:250



SEZNAM SOUŘADNICE

ČÍSLO BODU	Y [m]	X [m]	POPIS
S01	691558.483	1128715.152	ÚPRAVA KOMUNIKACE - ZÚ
S02	691576.649	1128723.521	
S03	691594.746	1128732.036	
S04	691612.24	1128741.656	
S05	691627.205	1128754.869	
S06	691637.863	1128769.338	ÚPRAVA KOMUNIKACE - KÚ
Ř01	691567.973	1128716.123	ŘÍMSA ZAČÁTEK
Ř02	691589.689	1128726.341	ŘÍMSA KONEC
Ř03	691568.377	1128715.264	ŘÍMSA ZAČÁTEK
Ř04	691590.093	1128725.482	ŘÍMSA KONEC

AKCE III/11244 Radňov, statické zajištění silnice






OBJEDNATEL DOKUMENTACE:



KRAJ VYSOČINA  
ŽIŽKOVA 57/1882  
587 33 JIHLAVA

A

VÝŠKOVÝ SYSTÉM: Bpv  
SOUŘAD. SYSTÉM: S-JTSK

VEDOUCÍ PROJEKTANT	Ing. Martin ŘEHULKA		 PROJEKČNÍ KANCELÁŘ PRIS spol. s r. o. OSOVÁ 20, 625 00 BRNO	
ZODPOVĚDNÝ PROJEKTANT	Ing. Martin ŘEHULKA			
VYPRACOVAL	Ing. Karel ZIFČÁK			
KONTROLOVAL	Ing. Jiří ŠRUBAŘ			
KRAJ: KRAJ VYSOČINA	K.Ú. RADŇOV U RYNÁRCE		DATUM	09/2018
III/11244 Radňov, statické zajištění silnice			FORMÁT	3 A4
			MĚŘÍTKO	1:250
			ÚČEL	PDPS
			ČÍS. ZAKÁZKY	17190
			ARCHIVNÍ ČÍS.	A3_GKV.dwg
NÁZEV PŘÍLOHY			ČÍS. SOUPRAVY	ČÍS. VÝKRESU
			A3	
GEODETICKÝ KOORDINAČNÍ VÝKRES				